

Natuurpad Cornelys Millen

Het natuurgebied Cornelys Millen ligt in het uiterste noorden van Luxemburg, tussen de dorpen Troisvierges, Basbellain en Wilwerdange. Typisch voor het gebied zijn de vele waterpartijen en de moerassige plaatsen. Dit op de hoogvlakte gesitueerde leefgebied is een van de laatste refugia voor vele bedreigde planten- en diersoorten. De zeer schuwe en zeldzame zwarte ooievaar, die pas sinds 1993 in Luxemburg broedt, wordt soms gezien in het natuurgebied.

Het natuurpad Cornelys Millen voert u door het reservaat. U kan de verschillende leefgebieden ontdekken en leert veel interessante feiten over de dieren en planten.

Weet u bijvoorbeeld:

Wat er behalve vissen zoal in de **beken** leeft?

Hoe het **grasland** zich weer tot een bos ontwikkelt?

Hoe u, in de vlucht, de zwarte ooievaar van de **blauwe reiger** kunt onderscheiden?

Dat het **spoorwegberm** niet alleen de trein ten goede komt?

Hoe de **adderwortel** aan zijn naam komt?

Welke struik bij voorkeur op **zure grond** groeit?

Wat de **functies** van een haag zijn?

Wil u meer te weten komen?

Het natuurpad Cornelys Millen en de daarbij horende brochure geven antwoorden op deze en vele andere vragen. Bovendien is het knuppelpad door het moeras een avontuurlijke manier om de vegetatie van dichtbij te bekijken en kan u vanuit het observatorium de vogels waarnemen zonder ze te storen.

Contactadres / Contact:

Naturpark Our
12, Parc
L-9836 Hosingen
Tel: +352/908188-1
info@naturpark-our.lu

www.naturpark-our.lu

Commune de Troisvierges
7-11, Grand-rue
L-9905 Troisvierges
Tel: +352/998050

www.troisvierges.lu


Het natuurgebied is per spoor goed te bereiken. De wandeling begint en eindigt namelijk bij het station van Troisvierges. Zo kan u van het uitstapje in de mooie natuur van het Oesling niet alleen een interessante maar ook een milieuvriendelijke gebeurtenis maken.

You can reach the nature reserve by rail, as the nature trail starts at the Troisvierges train station and also ends there. This way, the day you pass in the nature of the Oesling does not only get interesting, but also environmentally friendly.

Dienstregeling / public transport
timetables
www.mobiliteit.lu

Troisvierges

Commune de
Troisvierges



© Mizz Fokky



Natuurpad Cornelys Millen Nature trail



Grand Duché de
luxembourg.

Nature trail Cornelys Millen

The Cornelys Millen nature reserve is located between the villages of Troisvierges, Basbellain and Wilwerdange in the extreme north of Luxembourg. Many ponds and wetland areas are characteristic for the reserve. These habitats represent one of the last refuges for many threatened animal and plant species on this high plateau. The black stork, for example, which broods in Luxembourg since 1993, can occasionally be seen in the reserve.

The Cornelys Millen nature trail guides you through the reserve and allows you to discover the different habitats. Additionally, you will learn many interesting facts about the animals and plants that live here.

For example, did you know:

Which **organisms** other than fish live in the creeks?

How natural succession transforms **grassland** into forest?

How to distinguish the **black stork** from the grey heron in flight?

How **railway embankments** are not only useful for trains?









Why the **bistort** got its name?

Which shrub grows preferentially on **acidic soils**?

What are the **functions** of a hedge?

You want to know more?

The Cornelys Millen nature trail and the related brochure give you the answers to those and others questions. Additionally, a boardwalk on piling allows you to discover the beautiful flowers of the wet grassland. From the observatory you can observe the birds without disturbing them.

-  Start / starting point
-  Observatietoren / bird watch tower
-  Knuppelpad / boardwalk on piling
-  Bos / forest
-  Nat grasland / wet grassland
-  Beekje / small stream
-  Natuurpad / nature trail
-  Afkorting / short cut

Infoborden / Information boards

- 1** Schaatsrijder / water strider
- 2** Het leefgebied van de Woltz / Woltz: a habitat for fauna and flora
- 3** Het nat gebied *Auf Knirchen* / wet area *Auf Knirchen*
- 4** Watervogels van het Oesling: broedvogels, trekvogels en wintergasten / wetland birds of the Oesling: breeding birds, migratory birds and winter visitors
- 5** Het natuurgebied Cornelys Millen / nature reserve Cornelys Millen
- 6** Planten van het natte grasland / wet grassland plants
- 7** Bossen van het Oesling / forests of the Oesling
- 8** Landschapselementen / landscape elements



Lengte van het natuurpad / length of the nature trail

9 km


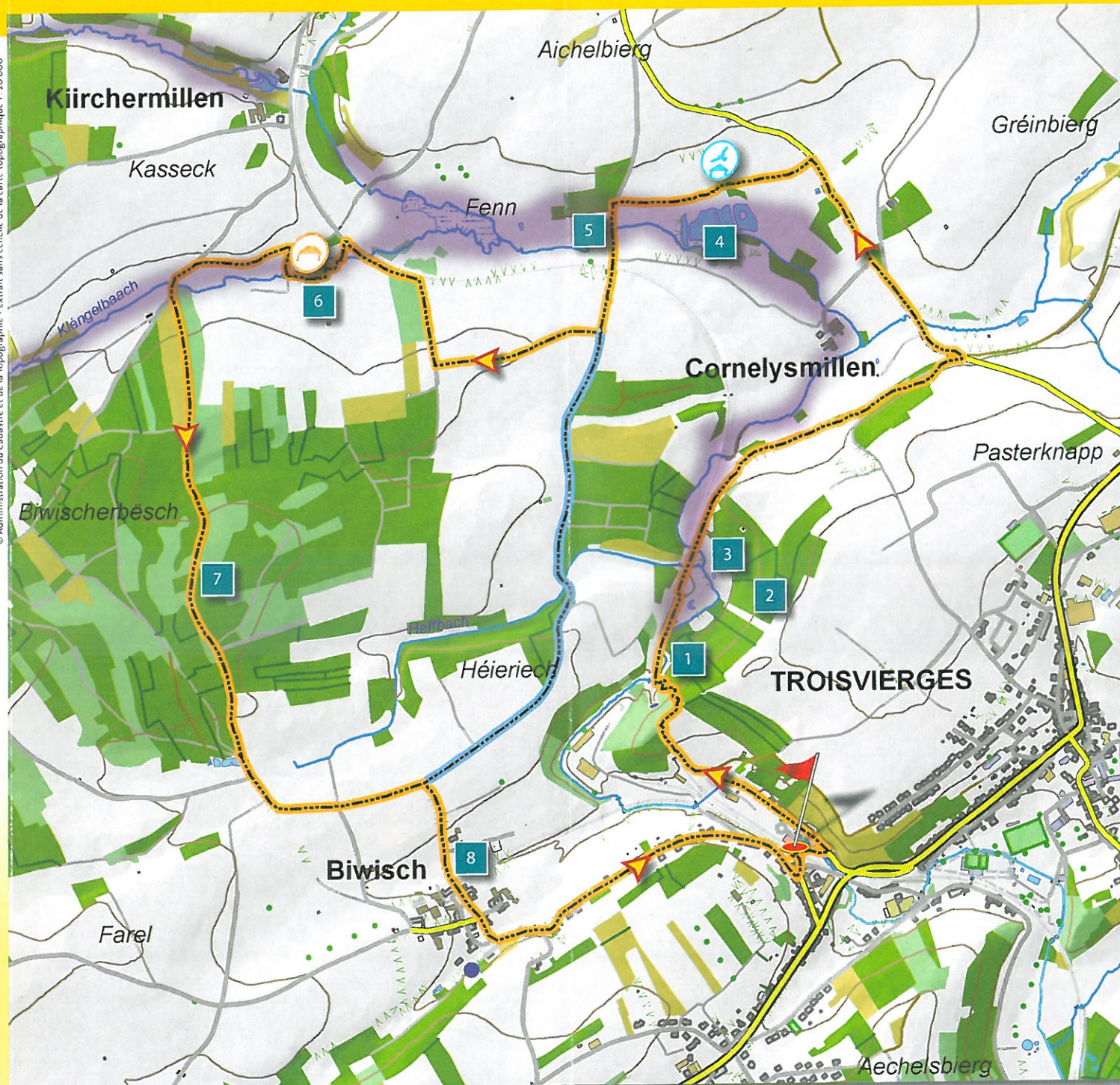
Duur / Walking time: 2 h

Moeilijkheidsgraad / difficulty class

gemakkelijk / easy



© Administration du Cadastre et de la Topographie - extrait sans échelle de la carte topographique 1:20 000



Not suited for wheelchairs and buggies.
Niet geschikt voor rolstoelen en kinderwagens.